

◆麻生専門学校グループ presents

# TGC KUMAMOTO 2024

by TOKYO GIRLS COLLECTION

弊社はパートナーとして協賛しています

# MRhill's 御船町木倉

全33区画【人気地御船町木倉にMRシリーズ誕生!!!好評分譲中】

所在地	上益城郡御船町大字木倉1427-5付近【ナビ検索】			水道加入金	一律 59,000円
区域区分	非線引き			受益者負担金	m <sup>2</sup> ×370円
用途地域	第一種住居地域・第一種中高層住居専用地域			仲介手数料	売買代金×3%+6万円×1.1(税)
接道	東側町道 幅員約7m、西側町道 幅員約4m			電柱設置箇所	確定済み
交通	【バス】西木倉 徒歩約6分			備考	・必要経費:仲介手数料、水道加入金、受益者負担金 ・建ぺい率・容積率に関しましては、御船町役場建築課へお問い合わせください。TEL(096-282-1312) ・建築条件なし
建ぺい率	60%・50%	容積率	200%・100%	熊本県知事(1)第5535号 株式会社 MR不動産 〒862-0951 熊本市中央区上水前寺1丁目1-31 ↑ホームページ分譲地情報検索♪Instagram→【 <a href="#">mr_fudousan</a> 】 TEL:096-284-1286 FAX:096-284-1285 ☆MRhill'sシリーズは、弊社が土地の仕入れ→造成→マーケティング→ 価格設定→売買契約決済まで一貫してワンストップでコンサルティングを行ってます 売買物件募集中！スピーディーに売却致します。 査定無料！また、ほしい土地を買い付けに行きます。ご相談下さい。 当社から得た情報をもとに、当該物件の売主または関係者へ接触することを厳禁とします。 なお、接触を確認した場合、その内容次第で損害賠償請求等の法的手段を講じます。	
地目	宅地	引渡時期	即時		
上水	宅内	下水	宅内		
小学校	木倉小	中学校	御船中		
広告有効期	令和6年11月末	取引形態	一般		

担当(池松) 携帯：090-8419-2719



### ☆MRhill's御船町木倉33区画☆価格表

区画	面積	坪数	坪単価	土地価格
ご成約ありがとうございました。				
2	176.34㎡	53.34坪	18.60万円	9,921,240円
3	175.91㎡	53.21坪	18.60万円	9,897,060円
4	186.26㎡	56.34坪	17.50万円	9,859,500円
ご成約ありがとうございました。				
6	177.17㎡	53.59坪	18.00万円	9,646,200円
7	197.08㎡	59.61坪	16.10万円	9,597,210円
8	176.94㎡	53.52坪	18.00万円	9,633,600円
9	177.39㎡	53.66坪	18.50万円	9,927,100円
ご成約ありがとうございました。				
11	224.64㎡	67.95坪	16.00万円	10,872,000円
ご成約ありがとうございました。				
ご成約ありがとうございました。				
ご成約ありがとうございました。				
15	186.75㎡	56.49坪	17.60万円	9,942,240円
ご成約ありがとうございました。				
17	176.26㎡	53.31坪	18.00万円	9,595,800円
ご成約ありがとうございました。				
19	221.01㎡	66.85坪	15.00万円	10,032,413円
ご成約ありがとうございました。				
ご成約ありがとうございました。				
22	175.77㎡	53.17坪	19.00万円	10,102,381円
23	175.51㎡	53.09坪	19.00万円	10,087,438円
24	178.06㎡	53.86坪	19.00万円	10,233,999円
ご成約ありがとうございました。				
ご成約ありがとうございました。				
ご成約ありがとうございました。				
ご成約ありがとうございました。				
ご成約ありがとうございました。				
ご成約ありがとうございました。				
ご成約ありがとうございました。				
ご成約ありがとうございました。				
ご成約ありがとうございました。				
33	184.79㎡	55.89坪	17.70万円	9,892,530円

株式会社MR不動産

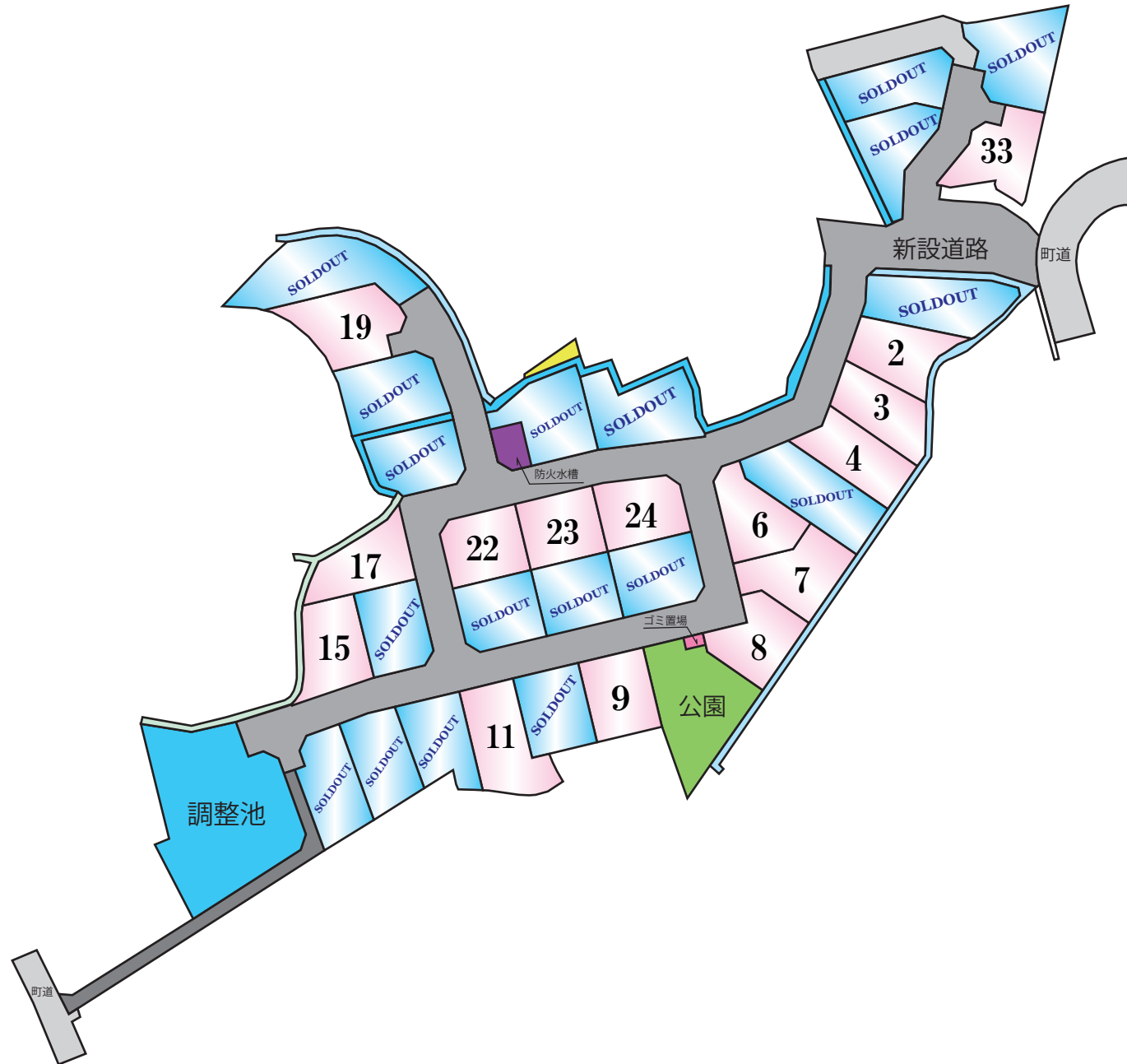

空き状況確認→

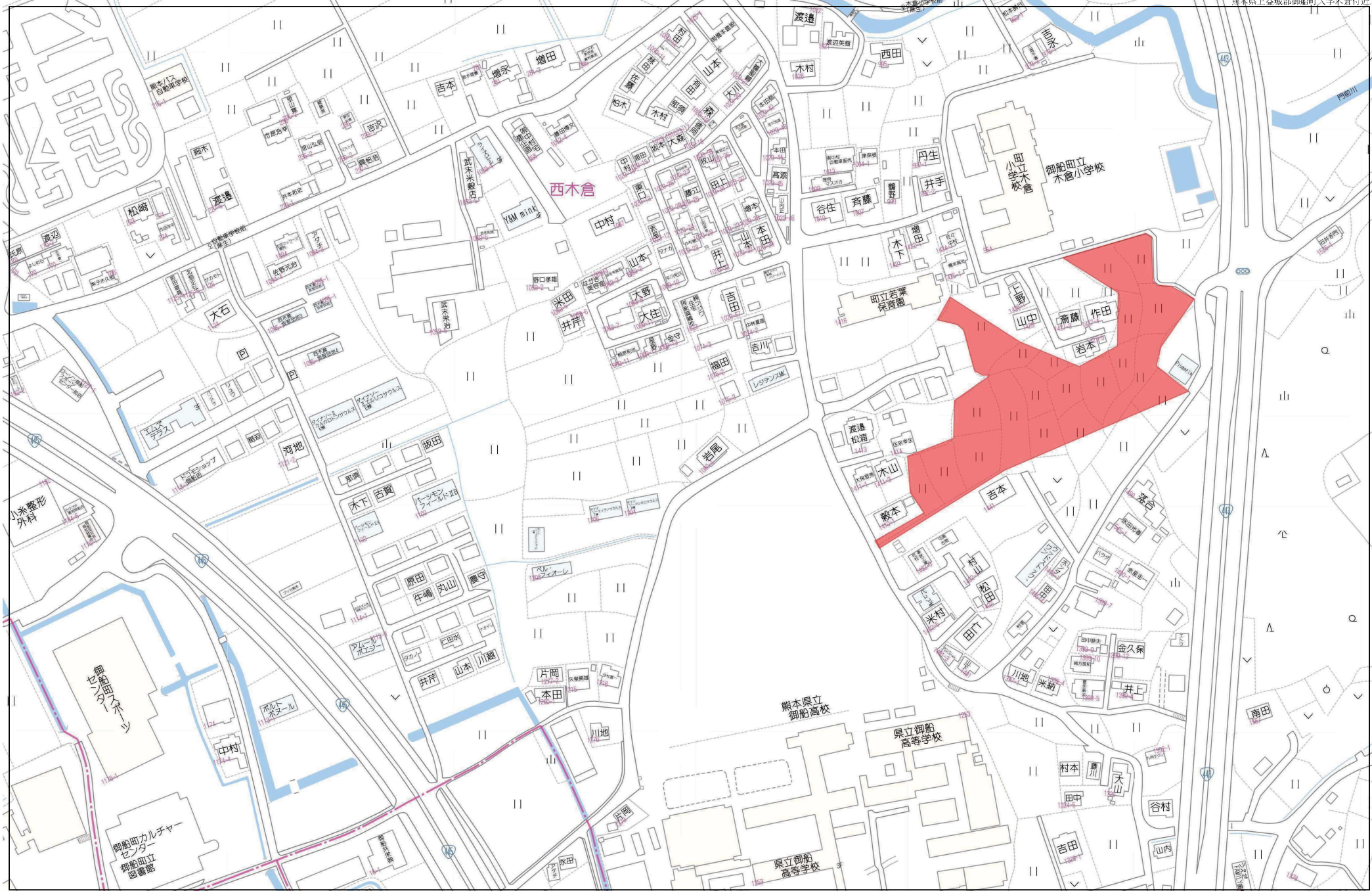
TEL : 096 - 284 - 1286

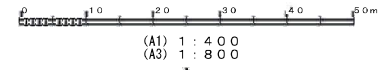
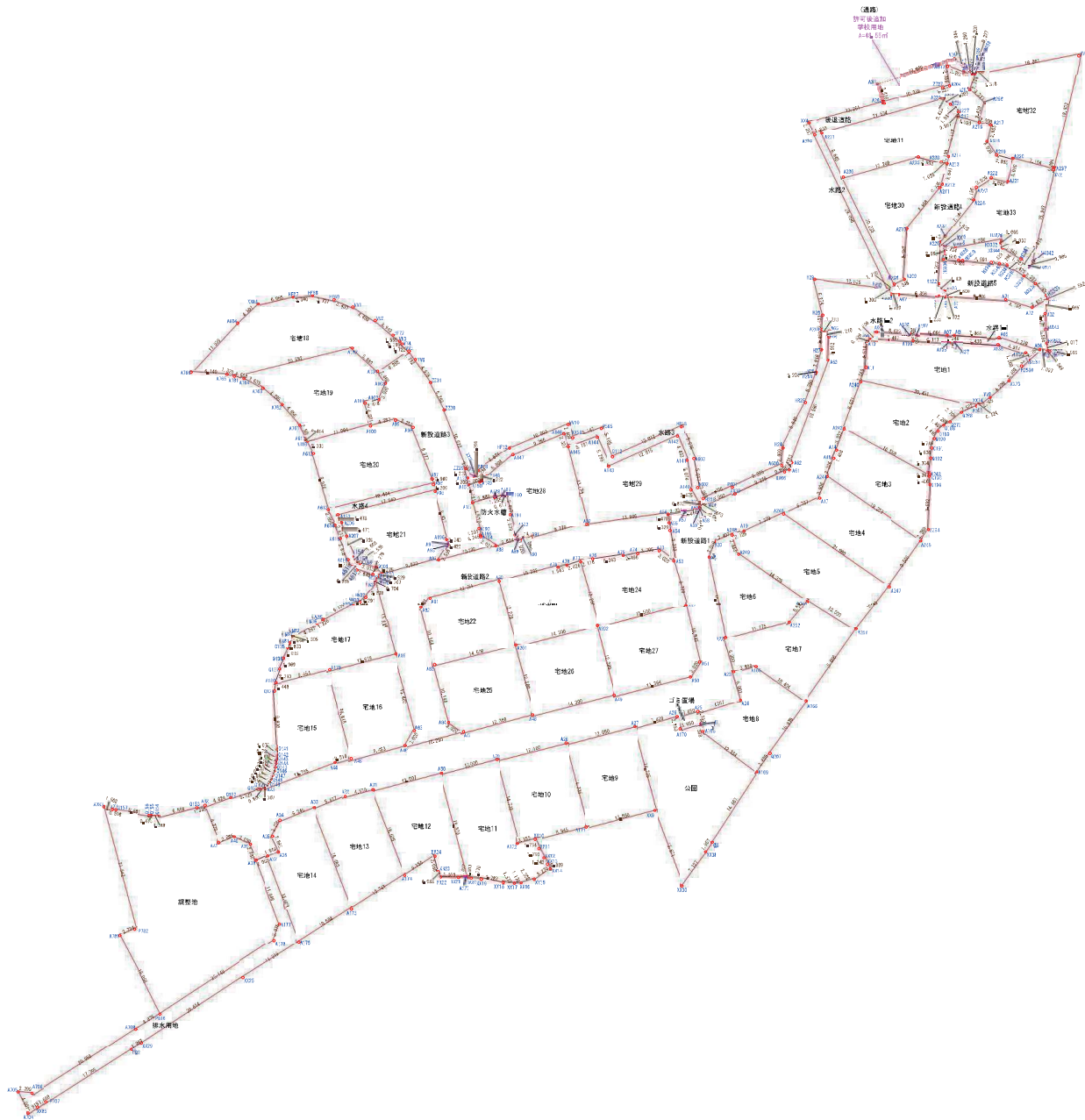
買付発信→

FAX : 096 - 284 - 1285

※完成前分譲地の場合は、記載㎡が若干誤差が生じる場合があります。実測清算なし







地番名	面積
新設道路1	1354.20 m <sup>2</sup>
新設道路2	463.15 m <sup>2</sup>
新設道路3	250.66 m <sup>2</sup>
新設道路4	227.22 m <sup>2</sup>
新設道路5	101.22 m <sup>2</sup>
合計	2396.45 m <sup>2</sup>

地番名	面積
後退道路	90.20 m <sup>2</sup>

地番名	面積
道路	48.55 m <sup>2</sup>

地番名	面積
水路1=1	27.37 m <sup>2</sup>
水路1=2	7.91 m <sup>2</sup>
水路2	35.08 m <sup>2</sup>
水路3	129.53 m <sup>2</sup>
水路4	37.63 m <sup>2</sup>
合計	237.52 m <sup>2</sup>

地番名	面積
調整池	666.22 m <sup>2</sup>
排水用地	165.28 m <sup>2</sup>
公園	321.38 m <sup>2</sup>
防火水槽	44.37 m <sup>2</sup>
ゴミ置場	7.84 m <sup>2</sup>
合計	1205.09 m <sup>2</sup>

地番名	面積
宅地1	232.64 m <sup>2</sup>
宅地2	176.48 m <sup>2</sup>
宅地3	176.41 m <sup>2</sup>
宅地4	186.26 m <sup>2</sup>
宅地5	246.75 m <sup>2</sup>
宅地6	177.42 m <sup>2</sup>
宅地7	197.19 m <sup>2</sup>
宅地8	177.00 m <sup>2</sup>
宅地9	177.54 m <sup>2</sup>
宅地10	178.29 m <sup>2</sup>
宅地11	224.94 m <sup>2</sup>
宅地12	176.68 m <sup>2</sup>
宅地13	180.40 m <sup>2</sup>
宅地14	190.33 m <sup>2</sup>
宅地15	186.10 m <sup>2</sup>
宅地16	179.17 m <sup>2</sup>
宅地17	176.52 m <sup>2</sup>
宅地18	291.07 m <sup>2</sup>
宅地19	221.16 m <sup>2</sup>
宅地20	217.99 m <sup>2</sup>
宅地21	178.73 m <sup>2</sup>
宅地22	175.77 m <sup>2</sup>
宅地23	175.59 m <sup>2</sup>
宅地24	178.09 m <sup>2</sup>
宅地25	175.78 m <sup>2</sup>
宅地26	175.60 m <sup>2</sup>
宅地27	188.06 m <sup>2</sup>
宅地28	205.02 m <sup>2</sup>
宅地29	229.32 m <sup>2</sup>
宅地30	181.91 m <sup>2</sup>
宅地31	188.80 m <sup>2</sup>
宅地32	238.38 m <sup>2</sup>
宅地33	184.92 m <sup>2</sup>
合計	6446.39 m <sup>2</sup>

地番名	面積
その他用地	25.68 m <sup>2</sup>

総計 10449.88 m<sup>2</sup>

地番		新設道路①			
測点	Xn	Yn	(Xn+1 - Xn)Yn	距離	
A01	-01268.965	-0830.144	19724.981912	2.665	
A02	-01271.580	-0830.668	91203.507170	2.471	
H4844	-01274.051	-0830.638	91108.813814	2.584	
H4852	-01276.633	-0830.385	64314.383295	1.017	
H4853	-01277.618	-0830.130	27640.188290	0.566	
H4846	-01278.166	-0829.988	7103.815272	0.549	
A03	-01279.012	-0830.518	-06312.067415	1.097	
A04	-01277.705	-0831.585	-20493.016575	7.238	
A05	-01275.580	-0836.518	-29895.957034	7.868	
A06	-01273.472	-0846.378	-42098.266370	1.246	
A07	-01275.265	-0847.623	-46187.715424	5.066	
A197	-01274.034	-0852.094	-62899.430412	1.399	
A198	-01274.972	-0854.052	-6741.188536	5.622	
A08	-01274.716	-0859.668	16217.518670	1.706	
A10	-01275.870	-0860.255	27434.545054	0.539	
A11	-01276.235	-0861.321	88067.001196	4.514	
A12	-01280.746	-0861.488	99482.730884	1.057	
A17	-01281.743	-0861.899	127175.697600	9.225	
A13	-01290.442	-0860.922	237535.693718	4.719	
A14	-01284.892	-0866.493	195399.920152	1.468	
A15	-01286.276	-0866.892	73933.953300	4.670	
A16	-01298.982	-0867.937	123205.262403	4.362	
A17	-01300.095	-0869.389	121181.392023	6.443	
A18	-01305.889	-0875.287	101474.662118	7.672	
A19	-01308.709	-0882.340	86849.479020	5.533	
A20	-01310.492	-0887.578	80073.707800	3.019	
A21	-01313.136	-0889.036	316295.328676	15.268	
A22	-01327.983	-0895.477	374043.835114	6.000	
A23	-01333.818	-0894.079	193463.47142	5.001	
A24	-01338.681	-0892.914	122764.903146	8.267	
A25	-01341.607	-0890.954	50238.579258	3.650	
A26	-01341.458	-0890.503	46724.200255	7.438	
A27	-01348.192	-0892.484	92128.500544	14.069	
A28	-01346.000	-0813.455	101842.524740	12.100	
A29	-01348.820	-0815.222	93344.893300	10.000	
A30	-01351.150	-0814.947	93014.143163	12.007	
A31	-01353.949	-0816.623	71570.281112	4.915	
A32	-01355.094	-0815.403	5572.948612	5.617	
A33	-01357.020	-0816.690	73843.217560	6.245	
A34	-01359.161	-0819.546	88615.061934	3.020	
A35	-01361.899	-0816.870	98356.491360	2.885	
A36	-01364.609	-0819.831	61481.182935	1.968	
A37	-01365.284	-0814.681	25030.930148	2.050	
A38	-01365.387	-0816.807	-64840.380249	2.888	
A39	-01363.271	-0817.596	-22178.704268	3.020	
A40	-01362.003	-0810.331	-92138.504564	2.885	
A41	-01362.992	-0813.044	-76071.419324	6.170	
A42	-01362.992	-0813.044	-76071.419324	6.170	
A43	-01362.992	-0813.044	-76071.419324	6.170	
A44	-01362.992	-0813.044	-76071.419324	6.170	
A45	-01362.992	-0813.044	-76071.419324	6.170	
A46	-01362.992	-0813.044	-76071.419324	6.170	
A47	-01362.992	-0813.044	-76071.419324	6.170	
A48	-01362.992	-0813.044	-76071.419324	6.170	
A49	-01362.992	-0813.044	-76071.419324	6.170	
A50	-01362.992	-0813.044	-76071.419324	6.170	
A51	-01362.992	-0813.044	-76071.419324	6.170	
A52	-01362.992	-0813.044	-76071.419324	6.170	
A53	-01362.992	-0813.044	-76071.419324	6.170	
A54	-01362.992	-0813.044	-76071.419324	6.170	
A55	-01362.992	-0813.044	-76071.419324	6.170	
A56	-01362.992	-0813.044	-76071.419324	6.170	
A57	-01362.992	-0813.044	-76071.419324	6.170	
A58	-01362.992	-0813.044	-76071.419324	6.170	
A59	-01362.992	-0813.044	-76071.419324	6.170	
A60	-01362.992	-0813.044	-76071.419324	6.170	
A61	-01362.992	-0813.044	-76071.419324	6.170	
A62	-01362.992	-0813.044	-76071.419324	6.170	
A63	-01362.992	-0813.044	-76071.419324	6.170	
A64	-01362.992	-0813.044	-76071.419324	6.170	
A65	-01362.992	-0813.044	-76071.419324	6.170	
A66	-01362.992	-0813.044	-76071.419324	6.170	
A67	-01362.992	-0813.044	-76071.419324	6.170	
A68	-01362.992	-0813.044	-76071.419324	6.170	
A69	-01362.992	-0813.044	-76071.419324	6.170	
A70	-01362.992	-0813.044	-76071.419324	6.170	
A71	-01362.992	-0813.044	-76071.419324	6.170	
A72	-01362.992	-0813.044	-76071.419324	6.170	
A73	-01362.992	-0813.044	-76071.419324	6.170	
A74	-01362.992	-0813.044	-76071.419324	6.170	
A75	-01362.992	-0813.044	-76071.419324	6.170	
A76	-01362.992	-0813.044	-76071.419324	6.170	
A77	-01362.992	-0813.044	-76071.419324	6.170	
A78	-01362.992	-0813.044	-76071.419324	6.170	
A79	-01362.992	-0813.044	-76071.419324	6.170	
A80	-01362.992	-0813.044	-76071.419324	6.170	
A81	-01362.992	-0813.044	-76071.419324	6.170	
A82	-01362.992	-0813.044	-76071.419324	6.170	
A83	-01362.992	-0813.044	-76071.419324	6.170	
A84	-01362.992	-0813.044	-76071.419324	6.170	
A85	-01362.992	-0813.044	-76071.419324	6.170	
A86	-01362.992	-0813.044	-76071.419324	6.170	
A87	-01362.992	-0813.044	-76071.419324	6.170	
A88	-01362.992	-0813.044	-76071.419324	6.170	
A89	-01362.992	-0813.044	-76071.419324	6.170	
A90	-01362.992	-0813.044	-76071.419324	6.170	
A91	-01362.992	-0813.044	-76071.419324	6.170	
A92	-01362.992	-0813.044	-76071.419324	6.170	
A93	-01362.992	-0813.044	-76071.419324	6.170	
A94	-01362.992	-0813.044	-76071.419324	6.170	
A95	-01362.992	-0813.044	-76071.419324	6.170	
A96	-01362.992	-0813.044	-76071.419324	6.170	
A97	-01362.992	-0813.044	-76071.419324	6.170	
A98	-01362.992	-0813.044	-76071.419324	6.170	
A99	-01362.992	-0813.044	-76071.419324	6.170	
A00	-01362.992	-0813.044	-76071.419324	6.170	
併面積			1354.20	m <sup>2</sup>	

地番		新設道路②			
測点	Xn	Yn	(Xn+1 - Xn)Yn	距離	
A53	-01313.798	-0805.067	-62087.972557	3.020	
A73	-01312.076	-0807.548	-23038.176804	3.705	
A74	-01312.525	-0810.226	13612.121952	2.496	
A75	-01312.828	-0810.704	16899.387056	1.600	
A76	-01313.464	-0810.908	20463.066040	2.118	
A77	-01313.958	-0811.368	19179.515112	2.426	
A78	-01314.523	-0811.927	16784.827475	1.542	
A79	-01314.863	-0811.327	50141.841136	10.322	
H8004	-01312.291	-0814.674	85062.455568	12.364	
H801	-01320.172	-0816.698	89854.915488	3.021	
H802	-01322.747	-0817.242	225642.855880	10.144	
H803	-01332.012	-0816.113	357825.509490	10.144	
H804	-01342.477	-0813.749	207522.623556	3.020	
H805	-01344.056	-0811.175	-7107.682975	10.200	
H806	-01346.454	-0811.182	-3212.840032	3.020	
H807	-01343.880	-0813.603	-824519.670055	13.482	
H808	-01330.769	-0812.745	-681544.737900	13.811	
H809	-01317.328	-0815.964	-24823.772452	0.707	
H810	-01316.726	-0815.611	-25222.399200	0.929	
H811	-01315.948	-0815.103	-58104.554776	3.630	
H812	-01315.634	-0815.446	-5474.568996	10.221	
H813	-01311.355	-0815.438	-8780.795434	9.821	
H814	-01310.391	-0812.914	-19607.910948	1.020	
H815	-01310.153	-0812.922	-10854.432728	1.548	
H816	-01309.792	-0811.417	-17680.305544	9.779	
H817	-01307.521	-0810.905	-18005.773235	13.966	
H818	-01305.827	-0810.244	-4252.569870	1.470	
H819	-01307.286	-0805.864	50720.310192	1.329	
H820	-01308.605	-0805.702	117839.211424	5.232	
併面積			726.311727	m <sup>2</sup>	
面積			463.15	m <sup>2</sup>	

地番		新設道路③			
測点	Xn	Yn	(Xn+1 - Xn)Yn	距離	
A53	-01313.798	-0805.067	-62087.972557	3.020	
A73	-01312.076	-0807.548	-23038.176804	3.705	
A74	-01312.525	-0810.226	13612.121952	2.496	
A75	-01312.828	-0810.704	16899.387056	1.600	
A76	-01313.464	-0810.908	20463.066040	2.118	
A77	-01313.958	-0811.368	19179.515112	2.426	
A78	-01314.523	-0811.927	16784.827475	1.542	
A79	-01314.863	-0811.327	50141.841136	10.322	
H8004	-01312.291	-0814.674	85062.455568	12.364	
H801	-01320.172	-0816.698	89854.915488	3.021	
H802	-01322.747	-0817.242	225642.855880	10.144	
H803	-01332.012	-0816.113	357825.509490	10.144	
H804	-01342.477	-0813.749	207522.623556	3.020	
H805	-01344.056	-0811.175	-7107.682975	10.200	
H806	-01346.454	-0811.182	-3212.840032	3.020	
H807	-01343.880	-0813.603	-824519.670055	13.482	
H808	-01330.769	-0812.745	-681544.737900	13.811	
H809	-01317.328	-0815.964	-24823.772452	0.707	
H810	-01316.726	-0815.611	-25222.399200	0.929	
H811	-01315.948	-0815.103	-58104.554776	3.630	
H812	-01315.634	-0815.446	-5474.568996	10.221	
H813	-01311.355	-0815.438	-8780.795434	9.821	
H814	-01310.391	-0812.914	-19607.910948	1.020	
H815	-01310.153	-0812.922	-10854.432728	1.548	
H816	-01309.792	-0811.417	-17680.305544	9.779	
H817	-01307.521	-0810.905	-18005.773235	13.966	
H818	-01305.827	-0810.244	-4252.569870	1.470	
H819	-01307.286	-0805.864	50720.310192	1.329	
H820	-01308.605	-0805.702	117839.211424	5.232	
併面積			726.311727	m <sup>2</sup>	
面積			463.15	m <sup>2</sup>	

地番		水路③			
測点	Xn	Yn	(Xn+1 - Xn)Yn	距離	
A65	-01274.347	-0867.772	22837.663808	1.210	
A66	-01275.556	-0867.820	93183.815520	3.951	
A67	-01279.505	-0867.975	387901.355275	18.580	
A68	-01292.025	-0870.161	339035.112038	1.311	
A69	-01298.263	-0874.598	28666.214228	0.844	
XV66	-01298.611	-0875.371	73783.654422	3.271	
XV39	-01302.345	-0883.888	102861.029808	6.090	
0270	-01304.299	-0889.636	41563.846228	1.053	
A60	-01304.643	-0890.631	82933.243223	6.271	
A139	-01303.866	-0891.028	-53847.438027	2.415	
A140	-01301.361	-0892.140	-1		

地籍		灌溉水		
测点	Xn	Yn	(Xn+1 - Xn-1)Yn	距離
A42	-01365.632	-018175.365	108143.421750	6.770
A41	-01362.982	-018175.044	97607.018324	2.885
A40	-01362.003	-018170.334	518.545150	3.020
A39	-01363.277	-018161.566	72379.702464	2.885
A38	-01365.987	-018165.607	248010.518764	11.648
A177	-01375.929	-018165.613	249863.067041	2.975
A178	-01374.744	-018165.576	279119.657025	23.148
PR16	-01392.296	-018183.024	-5582.851508	15.056
A321	-01372.927	-018183.671	-54469.653556	2.784
PR22	-01372.750	-018183.430	-50666.478960	21.642
A783	-01356.857	-01819.539	-511228.299669	1.508
XX77	-01352.339	-01819.150	-4045.337800	0.998
Q157	-01357.429	-01819.559	18245.130677	5.881
Q156	-01358.342	-018184.952	16384.641752	0.410
Q155	-01358.330	-018184.542	2254.883208	1.088
Q154	-01358.466	-018183.463	-2420.300344	6.869
Q153	-01357.042	-018175.743	-48336.146662	1.438
		俯面積	-132.447014	
		面積	666.223070	
		地積	666.22	m <sup>2</sup>

地籍		排水用地		
测点	Xn	Yn	(Xn+1 - Xn-1)Yn	距離
A37	-01365.284	-018164.681	254469.016129	15.661
A176	-01374.996	-018159.312	376733.086752	11.319
XX25	-01386.030	-018186.888	312595.718040	20.614
XX29	-01392.201	-018185.213	222853.854102	1.977
HD2	-01398.284	-018187.891	188026.417158	17.305
PR707	-01402.539	-018205.513	184700.894411	1.688
XX85	-01408.431	-018205.923	34801.532160	1.910
A704	-01404.459	-018205.258	-7087.738741	4.091
A705	-01405.844	-018200.258	-1249.215912	2.899
A706	-01405.095	-018194.877	-109735.650312	20.866
A708	-01394.973	-018183.162	-750664.648438	4.875
PR16	-01392.296	-018183.024	-575090.970096	23.148
A178	-01374.744	-018165.576	-279119.657025	2.975
A177	-01375.929	-018165.613	-249863.067041	11.648
A38	-01365.987	-018165.607	-248010.518764	2.050
		俯面積	-630.563728	
		面積	165.2818640	
		地積	165.28	m <sup>2</sup>

地籍		公園		
测点	Xn	Yn	(Xn+1 - Xn-1)Yn	距離
A26	-01341.458	-018094.603	64.242321	2.150
A170	-01342.549	-018094.002	-22436.562840	3.650
A167	-01342.698	-018090.453	8484.422457	1.358
A169	-01350.928	-018090.101	342111.671122	14.667
Q208	-01362.940	-018098.517	246329.424506	1.957
XX30	-01364.546	-018098.635	134876.318560	1.727
XX30	-01370.298	-018098.706	-127108.284650	13.671
XX0	-01365.521	-018098.303	-102346.234812	14.235
A27	-01343.192	-018101.737	-890785.201431	7.439
		俯面積	-642.764917	
		面積	321.3824585	
		地積	321.38	m <sup>2</sup>

地籍		防火水櫃		
测点	Xn	Yn	(Xn+1 - Xn-1)Yn	距離
A88	-01311.235	-018125.438	-3322.196930	3.021
A195	-01304.656	-018125.013	-42938.599621	0.245
A194	-01304.418	-018125.070	-62486.066420	1.201
A193	-01302.260	-018125.350	-100829.882704	4.818
A187	-01302.656	-018125.403	-66065.835900	3.899
A188	-01302.950	-018125.621	-11732.619579	1.255
A189	-01302.657	-018124.401	-7002.238836	0.617
A190	-01302.514	-018125.801	58886.105648	3.487
A191	-01305.905	-018125.989	123834.383837	3.539
A192	-01309.347	-018125.164	81296.027704	1.074
A89	-01310.391	-018121.914	34214.173632	3.624
		俯面積	-68.748165	
		面積	44.3745825	
		地積	44.37	m <sup>2</sup>

地籍		ゴミ置場		
测点	Xn	Yn	(Xn+1 - Xn-1)Yn	距離
A25	-01340.607	-018090.954	72432.782960	2.150
A167	-01342.698	-018090.453	53222.112726	3.650
A170	-01342.549	-018094.002	-22436.562840	2.150
A26	-01341.458	-018094.603	-63234.027826	3.650
		俯面積	-5.694620	
		面積	7.8473100	
		地積	7.84	m <sup>2</sup>

地籍		宅地1		
测点	Xn	Yn	(Xn+1 - Xn-1)Yn	距離
A09	-01275.870	-018061.925	-651.523125	7.467
A199	-01276.210	-018053.466	11157.041888	6.117
A138	-01276.468	-018047.355	6045.863925	1.247
A137	-01276.545	-018046.109	7110.166946	7.400
A136	-01276.867	-018039.717	30882.283504	4.914
A135	-01276.252	-018033.999	48277.015232	1.360
PR291	-01275.589	-018033.606	41044.487256	1.437
PR290	-01288.523	-018034.622	63067.219014	3.302
XX73	-01283.056	-018036.792	96244.221112	4.284
XX4	-01285.869	-018040.642	72935.889806	2.085
XX74	-01287.099	-018041.701	27134.218204	0.724
A241	-01282.373	-018042.371	-89553.340295	20.431
A240	-01283.244	-018042.380	-119699.392290	2.649
A242	-01280.746	-018041.398	-26593.039482	4.514
A11	-01276.235	-018061.321	-68067.001196	0.539
		俯面積	-65.294990	
		面積	232.6470450	
		地積	232.64	m <sup>2</sup>

地籍		宅地2		
测点	Xn	Yn	(Xn+1 - Xn-1)Yn	距離
A240	-01283.244	-018062.380	-10551.656280	20.431
A241	-01282.373	-018042.371	69559.340295	0.724
XX74	-01287.099	-018041.701	19196.269884	3.532
Q268	-01288.437	-018044.970	52961.986950	2.706
Q273	-01290.034	-018047.154	39396.937182	1.208
Q188	-01290.620	-018048.210	28967.377050	1.401
Q189	-01291.639	-018049.172	41856.029898	1.445
Q190	-01292.939	-018049.903	52001.485234	1.636
Q191	-01294.520	-018050.223	59880.630914	1.746
Q192	-01296.257	-018050.399	86540.880338	2.784
A243	-01298.862	-018050.616	-108535.856449	16.508
A242	-01291.270	-018050.217	-784310.381146	8.521
		俯面積	-692.981179	
		面積	176.4805895	
		地積	176.48	m <sup>2</sup>

地籍		宅地3		
测点	Xn	Yn	(Xn+1 - Xn-1)Yn	距離
A242	-01291.270	-018055.217	78866.737530	16.508
A243	-01298.862	-018050.616	145550.420504	0.367
Q193	-01299.348	-018050.645	31913.540360	1.406
Q194	-01300.750	-018050.540	164061.358050	7.692
XX24	-01308.457	-018050.805	17373.653630	2.369
A245	-01310.395	-018050.140	-472920.641725	13.353
A244	-01298.412	-018049.868	-54915.811868	3.226
A15	-01298.276	-018066.982	-15662.758640	1.468
		俯面積	-692.981179	
		面積	176.4805895	
		地積	176.48	m <sup>2</sup>

地籍		宅地4		
测点	Xn	Yn	(Xn+1 - Xn-1)Yn	距離
A244	-01295.412	-018068.089	131770.573077	19.353
A245	-01310.388	-018052.149	339398.453349	9.500
A247	-01318.213	-018057.536	-82757.687488	21.880
A246	-01305.805	-018075.557	-73266.270726	6.737
A17	-01303.095	-018069.389	-115517.603877	3.906
		俯面積	-172.535665	
		面積	186.2678325	
		地積	186.26	m <sup>2</sup>

地籍		宅地5		
测点	Xn	Yn	(Xn+1 - Xn-1)Yn	距離
A246	-01305.805	-018075.557	-17190.083728	21.880
A247	-01318.213	-018057.536	372729.773184	10.000
A248	-01326.449	-018063.207	46332.125955	10.000
A250	-01320.728	-018071.444	-449295.569880	14.325
A249	-01312.654	-018093.243	-605859.638312	3.444
A248	-01309.394	-018094.353	-11342.775885	2.126
A19	-01306.708	-018092.340	-64887.818260	7.379
		俯面積	-693.506270	
		面積	246.7531350	
		地積	246.75	m <sup>2</sup>

地籍		宅地6		
测点	Xn	Yn	(Xn+1 - Xn-1)Yn	距離
A248	-01309.394	-018094.353	39008.371186	3.444
A249	-01312.654	-018093.243	-705599.638312	
A250	-01320.728	-018071.444	-229599.124900	5.585
A252	-01325.379	-018074.610	-130227.565050	
A22	-01327.963	-018055.477	-214220.494911	
A21	-01313.136	-018089.036	-616395.326676	3.019
A20	-01310.492	-018097.578	-67683.716876	3.407
		俯面積	-684.841015	
		面積	177.4205075	
		地積	177.42	m <sup>2</sup>

地籍		宅地7		
测点	Xn	Yn	(Xn+1 - Xn-1)Yn	距離
A22	-01327.983	-018085.477	-152823.340403	11.175
A252	-01325.379	-018074.610	-180227.565050	5.585
A250	-01320.728	-018071.444	19336.445800	10.000
A251	-01326.449	-018063.207	325715.748624	15.008
A166	-01328.810	-018071.718	116761.369989	10.404
A165	-01329.910	-018080.287	-40256.792704	3.899
A23	-01333.818	-018084.079	-89100.257233	6.000
		俯面積	-694.391682	
		面積	197.1958440	
		地積	197.19	m <sup>2</sup>

地籍		宅地8		
测点	Xn	Yn	(Xn+1 - Xn-1)Yn	距離
A23	-01333.818	-018084.079	-104363.219090	3.899
A165	-01329.910	-018080.287	90256.792704	10.404
A166	-01328.810	-018071.718	266527.657762	10.478
Q207	-01347.769	-018077.887	219067.834666	3.858
A169	-01350.928	-018080.101	-67818.458851	12.184
A168	-01344.018	-018090.136	-146881.819280	1.338
A167	-01342.698	-018090.453	-61706.535183	2.150
A25	-01346.607	-018094.603	-7971.362218	6.267
A24	-01333.681	-018082.914	-122764.933146	5.001
		俯面積	-354.013455	
		面積	177.0067275	
		地積	177.00	m <sup>2</sup>

地籍		宅地9		
测点	Xn	Yn	(Xn+1 - Xn-1)Yn	距離
A27	-01343.192	-018101.737	208550.111977	14.735
XX9	-01345.521	-018098.303	310150.618511	12.050
A171	-01360.329	-018101.021	-208485.551941	14.735
A28	-01346.000	-018113.455	-101010.278335	12.050
		俯面積	-355.097782	
		面積	177.5689480	
		地積	177.54	m <sup>2</sup>

地籍		宅地10		
测点	Xn	Yn	(Xn+1 - Xn-1)Yn	距離
A28	-01346.000	-018113.455	206467.753956	14.735
A171	-01360.329	-018101.021	-297257.886894	8.945
XX10	-01362.414	-018118.720	51084.790400	3.155

地番 宅地17					
測点	Xn	Yn	(Xn+1 - Xn)Yn	距離	
A86	-01330.769	-01842.445	292787.618810	11.619	
A179	-01294.476	-01815.044	164211.510840	9.454	
A180	-01336.680	-01816.237	-943.466359	2.390	
A137	-01333.369	-01816.626	-57174.475672	1.969	
A136	-01331.508	-01816.984	-66636.219296	1.955	
A135	-01329.700	-01816.740	-70011.288120	0.953	
H881	-01329.920	-01816.894	-55681.874028	1.290	
H880	-01327.798	-01816.478	-23717.455668	0.305	
H882	-01327.814	-01816.099	-69065.937090	4.371	
H883	-01326.416	-01816.219	-94456.862994	1.276	
H885	-01324.988	-01815.148	-23301.250056	6.139	
H834	-01321.502	-01816.024	-35996.347320	1.323	
H833	-01320.833	-01818.920	-60141.841136	1.291	
H832	-01320.011	-01817.424	-61576.400008	2.638	
H831	-01317.991	-01816.227	-48504.864771	0.704	
H830	-01317.338	-01815.964	-231869.127992	13.811	
		併面積	-653.051334		
		面積	176.5256670		
		地積	176.52	m <sup>2</sup>	

地番 宅地18					
測点	Xn	Yn	(Xn+1 - Xn)Yn	距離	
A104	-01281.417	-01845.858	-0052.805332	5.889	
A182	-01277.447	-01850.207	15427.675950	20.682	
A181	-01282.267	-01870.320	81584.736800	1.320	
A765	-01281.937	-01871.598	-2285.828650	6.140	
A766	-01281.592	-01877.728	-68291.655424	11.539	
A604	-01273.229	-01869.798	-21896.799926	4.807	
X84	-01269.925	-01866.286	-60858.138986	6.085	
HE67	-01268.778	-01860.310	-5024.907180	3.340	
HE68	-01268.547	-01866.378	8188.797078	3.737	
HE69	-01268.229	-01863.404	-6000.511080	3.430	
W1	-01276.442	-01860.936	63960.938304	4.460	
W2	-01275.763	-01866.282	83573.664368	3.449	
HE72	-01275.266	-01843.238	64608.063396	1.555	
W3	-01276.314	-01842.087	27049.851712	0.595	
W4	-01276.757	-01841.690	36065.031030	1.722	
W5	-01278.001	-01840.499	84534.725340	6.355	
		併面積	-682.140435		
		面積	291.0702125		
		地積	291.07	m <sup>2</sup>	

地番 宅地19					
測点	Xn	Yn	(Xn+1 - Xn)Yn	距離	
A106	-01294.417	-01845.858	108981.711410	2.460	
A103	-01284.492	-01844.626	88464.610000	3.920	
A102	-01286.292	-01845.667	61023.878121	2.418	
A101	-01290.765	-01847.082	11738.268016	11.064	
A183	-01293.343	-01857.841	40091.881564	0.414	
A811	-01292.969	-01856.018	-49262.702834	2.598	
A761	-01290.630	-01859.148	-10721.312798	4.561	
A762	-01291.002	-01862.174	-14403.534076	4.295	
A763	-01284.311	-01865.464	-80055.199848	3.835	
A764	-01282.685	-01868.765	-37500.207120	1.668	
A181	-01282.267	-01870.320	-95176.136160	20.682	
A182	-01277.447	-01850.207	-5427.675950	5.889	
		併面積	-142.327436		
		面積	221.1637180		
		地積	221.16	m <sup>2</sup>	

地番 宅地20					
測点	Xn	Yn	(Xn+1 - Xn)Yn	距離	
A99	-01291.028	-01839.819	182486.879140	3.377	
A97	-01293.822	-01836.057	176595.723669	0.969	
A96	-01300.745	-01838.326	95210.188767	18.494	
A813	-01305.055	-01854.324	-86022.682608	9.826	
A812	-01295.453	-01856.840	-61262.910080	2.335	
A183	-01293.343	-01857.841	-85123.956800	11.064	
A100	-01290.765	-01847.082	-45747.642282	4.387	
A99	-01289.742	-01842.816	-4408.704288	3.253	
		併面積	-135.997715		
		面積	217.9888575		
		地積	217.99	m <sup>2</sup>	

地番 宅地21					
測点	Xn	Yn	(Xn+1 - Xn)Yn	距離	
A95	-01301.921	-01836.057	77114.514264	9.457	
A196	-01310.145	-01834.086	165709.272868	0.940	
A94	-01311.059	-01833.867	23156.948159	0.426	
A93	-01311.422	-01834.089	-46695.279175	2.595	
A87	-01313.634	-01835.446	82081.028596	9.930	
X63	-01315.948	-01845.103	25149.112758	1.275	
Q101	-01315.020	-01845.978	-61301.812050	3.013	
A156	-01314.223	-01843.884	-60054.518820	0.535	
A155	-01313.915	-01843.321	-7107.660323	1.008	
A154	-01313.060	-01843.854	-9133.363440	3.739	
A207	-01309.555	-01851.155	-10589.268635	2.471	
A206	-01307.243	-01852.021	-6472.728784	1.478	
A153	-01305.993	-01852.629	-66008.286216	11.040	
		併面積	-67.469438		
		面積	178.7347190		
		地積	178.73	m <sup>2</sup>	

地番 宅地22					
測点	Xn	Yn	(Xn+1 - Xn)Yn	距離	
A81	-01320.172	-01836.888	-68954.915488	12.361	
A140	-01294.291	-01812.874	164211.510840	12.274	
A201	-01329.232	-01822.012	277647.345852	14.500	
A83	-01295.602	-01836.113	-17612.692805	10.144	
A82	-01322.747	-01838.477	-25642.653880	3.021	
		併面積	-351.557881		
		面積	175.7784005		
		地積	175.77	m <sup>2</sup>	

地番 宅地23					
測点	Xn	Yn	(Xn+1 - Xn)Yn	距離	
A79	-01317.291	-01824.674	-90073.917020	10.332	
A179	-01314.883	-01814.827	-60141.841136	1.543	
A78	-01314.523	-01813.327	-16754.827475	2.426	
A77	-01313.958	-01810.968	-206048.482336	12.280	
A202	-01325.900	-01808.106	276582.211044	14.300	
A201	-01328.232	-01822.012	-56012.401308	12.279	
		併面積	-351.192365		
		面積	175.3944829		
		地積	175.39	m <sup>2</sup>	

地番 宅地24					
測点	Xn	Yn	(Xn+1 - Xn)Yn	距離	
A77	-01313.958	-01810.968	-25227.980048	2.118	
A76	-01313.464	-01808.908	-20463.066040	5.243	
A75	-01312.828	-01803.704	-18999.378056	2.496	
A74	-01312.826	-01801.226	-13612.121952	3.705	
A73	-01312.075	-01809.548	-8907.78604	3.020	
A53	-01313.798	-01805.067	184766.729137	8.729	
A52	-01322.287	-01803.033	132961.885366	15.500	
A202	-01325.900	-01808.106	-50822.414874	12.280	
		併面積	-356.185863		
		面積	178.0293315		
		地積	178.03	m <sup>2</sup>	

地番 宅地25					
測点	Xn	Yn	(Xn+1 - Xn)Yn	距離	
A83	-01332.612	-01836.113	-40212.815685	14.500	
A201	-01329.232	-01822.012	156160.666744	12.280	
A48	-01341.174	-01819.150	268588.278600	12.366	
A47	-01344.056	-01831.175	23644.921025	3.020	
A84	-01342.477	-01833.749	-90752.623555	10.144	
		併面積	-351.572872		
		面積	175.784380		
		地積	175.78	m <sup>2</sup>	

地番 宅地26					
測点	Xn	Yn	(Xn+1 - Xn)Yn	距離	
A48	-01341.174	-01819.150	-56005.881500	12.280	
A201	-01329.232	-01822.012	-47679.611788	14.300	
A202	-01325.900	-01808.106	159190.792660	12.280	
A49	-01337.842	-01805.244	278529.488558	14.300	
		併面積	-351.283772		
		面積	175.6016850		
		地積	175.60	m <sup>2</sup>	

地番 宅地27					
測点	Xn	Yn	(Xn+1 - Xn)Yn	距離	
A49	-01337.842	-01805.244	-58814.988788	12.280	
A202	-01325.900	-01808.106	-81671.588830	15.500	
A52	-01322.287	-01803.033	113135.735349	10.145	
A51	-01322.153	-01809.669	225047.922360	3.020	
A50	-01334.727	-01809.248	102962.798872	13.364	
		併面積	-378.121037		
		面積	183.0605185		
		地積	183.06	m <sup>2</sup>	

地番 宅地28					
測点	Xn	Yn	(Xn+1 - Xn)Yn	距離	
A89	-01310.391	-01821.914	-14660.262684	1.074	
A192	-01309.347	-01822.164	-61296.027704	3.539	
A191	-01305.905	-01822.989	-23834.383837	3.487	
A190	-01302.514	-01823.801	-68866.105648	0.617	
A189	-01302.657	-01824.401	-7902.238836	1.255	
A188	-01302.850	-01825.621	-21732.619579	3.889	
A187	-01303.856	-01828.403	-68990.087047	3.414	
A151	-01309.801	-01838.138	-68362.203338	2.000	
A150	-01309.335	-01838.180	-1729.238930	0.284	
A149	-01300.154	-01827.971	-1789.307377	1.282	
A148	-01299.349	-01827.000	-18184.405000	5.808	
A147	-01295.636	-01822.530	-30911.156720	9.386	
A146	-01292.124	-01813.827	-23819.682505	2.327	
A145	-01294.234	-01813.068	-27886.907996	13.571	
A92	-01307.521	-01809.905	280124.010540	9.779	
A91	-01308.792	-01819.417	47899.305544	1.548	
A90	-01310.153	-01820.922	10854.432778	1.020	
		併面積	-410.048014		
		面積	205.0240070		
		地積	205.02	m <sup>2</sup>	

地番 宅地29					
測点	Xn	Yn	(Xn+1 - Xn)Yn	距離	
A92	-01307.341	-01809.905	-208319.232715	13.571	
A145	-01294.234	-01813.068	-268453.780828	5.197	
A144	-01292.700	-01808.131	-59685.481086	5.299	
A143	-01297.002	-01805.187	-3766.086896	12.815	
A142	-01292.42	-01804.447	-18112.541447	4.452	
A141	-01286.89	-01802.801	165892.882369	5.074	
A140	-01301.811	-01802.149	130932.882131	2.475	
A139	-01303.881	-01801.926	-53947.439532	0.872	
A60	-01304.960	-01800.831	23445.461776	0.501	
A59	-01305.10	-01800.801	10040.293555	0.304	
A58	-01304.18	-01800.903	8024.270690	2.446	
A57	-01305.42	-01803.331	11369.709199	2.731	
A56	-01305.87	-01806.042	36662.581092	13.966	
		併面積	-458.652765		
		面積	229.3263825		
		地積	229.32	m <sup>2</sup>	

地番 宅地30					
測点	Xn	Yn	(Xn+1 - Xn)Yn	距離	
A209	-01285.75	-01854.936	171672.185680	4.946	
A208	-01285.9				



御船木倉分譲地 電柱位置図

